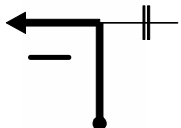




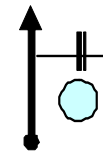

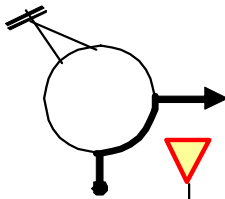

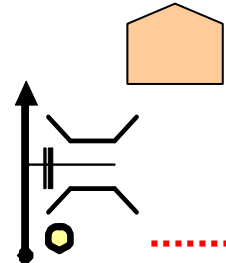



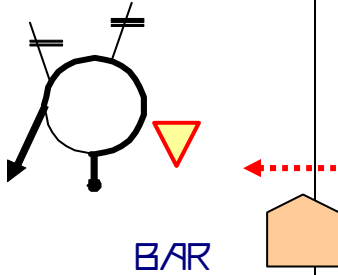


DISTANCES		DIRECTION	INFORMATIONS	DISTANCES		DIRECTION	INFORMATIONS		
Totale	Partielle			Totale	Partielle				
0.00	0.00	1	 A.G.	 MARINA VIVA Hôtel Club	2.68	2.68	2° ZONE D'ETALONNAGE	 PLAINE SAINT JEAN	
					0.00	0.00			6
.....	2		 PORTICCIO	1.33	1.33	7	 FACE AU PANNEAU	 U RIPOSU
3.07	3.07	3		 N196 SARTENE AU DELIXIEME ROND POINT A. D !!	3.18	1.85	8	 FACE AU POTEAU	 LE BON COIN
4.00	1.00	<u>1° ZONE D'ETALONNAGE</u> A L'ARRET DU BUSFACE AU TRAIT JAUNE							
<u>4.54</u>	4.54	4	<u>VOIE VEHICULES LENTS</u> 	FACE AU DELIXIEME PANNEAU : Cédez le passage			 FIN DE LA ZONE D'ETALONNAGE		

<u>5.91</u>	1.36			 <p>FACE AU PANNEAU : Cédez le passage</p> <p><i>FAIRE LE TOUR DU ROND POINT</i></p>
0.00	0.00	5		

LES MESURES ONT ÉTÉ PRISES AVEC UN
TERATRIP 202+