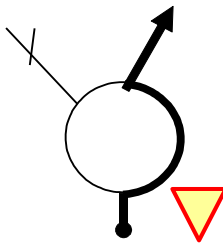
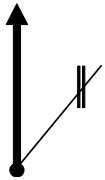
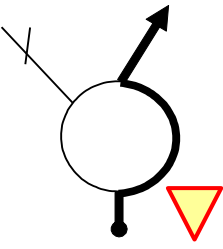
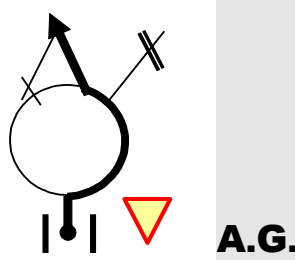


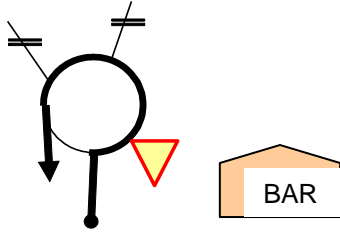
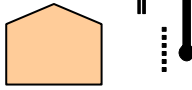

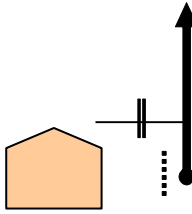

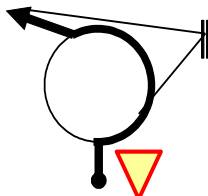

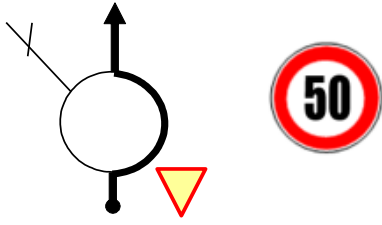



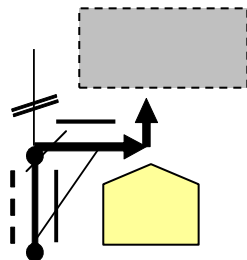


ITINERAIRE POUR ALLER SUR LA ZONE D'ETALONNAGE
PUIS au PARC de départ de **MARINA VIVA** (hôtel)

PAGE : A

PORT		ZONE D'ETALONNAGE	DISTANCE : 10.75 Km
DISTANCES		DIRECTION	INFORMATIONS
Totale	Partielle		
0.00	0.00	<p>1</p> <p>T.D.</p>	<p>SORTIE du PORT BONNE ROUTE Soyez prudents et respectez le code de la route !</p>
0.46	0.46	<p>2</p>	<p>M. R.</p>
.....	<p>3</p>	<p>T.D M.R. PASSER 7 feux tricolores</p>
2.18	1.72	<p>4</p>	<p><u>A.G. et T.D.</u> M.R.</p>
4.00	1.82	<p>5</p>	<p>AJACCIO</p> <p>T.D M.R.</p>
5.50	1.50	<p>6</p>	<p>T.D M.R.</p>

DISTANCES		DIRECTION	INFORMATIONS
Totale	Partielle		
6.20	0.68	 <p>7</p>	<p>A.D. M.R.</p> <p>N196</p> <p>SARTENE</p>
.....	 <p>8</p>	<p>T.D. M.R.</p>
9.72	3.52	 <p>9</p>	<p>A.D. M.R.</p> <p>PORTICCIO</p>
9.93	<u>0.21</u>	 <p>10</p>	<p>SARTENE</p>
10.75	0.82	<p>11</p> <p>PISCIATELLA</p> <p>SUR la ZONE d'ÉTALONNAGE NE VOUS GAREZ PAS SUR 2 VOIES !</p>	
<u>0.00</u>	<u>0.00</u>	<p>12</p> <p>1ère ZONE D'ETALONNAGE</p> <p>A L'ARRET DU BUS</p> <p>..... Face au TRAIT JAUNE</p> 	
<u>4.54</u>	<u>4.54</u>	<p>13</p> <p>VOIE : VEHICULES LENTS</p>  <p>..... Cédez le passage</p>	<p>Face au DEUXIEME PANNEAU :</p>
		<p>FIN de la ZONE D'ETALONNAGE</p>	

DISTANCES		DIRECTION	INFORMATIONS
Totale	Partielle		
5.91	1.36	<p>14</p> 	<p>Au panneau Cédez le passage</p> <p><i><u>Faire le tour</u></i> <i><u>du rond point</u></i></p>
8.59	2.68	<p>15</p> 	
.....	<p>16</p> 	
12.60	3.41	<p>17</p> 	<p>A.G.</p> 
13.07	0.47	<p>18</p> 	<p>T.D. M.R.</p>   
15.74	2.67	<p>19</p> 	<p>A.D.</p> <p>PARKING du MARINA VIVA</p>

GAREZ VOUS SUR LES
EMPLACEMENTS PREVUS
MERCİ
DEPART 1ère VOITURE prévu : 8 H 40

TOUTES les DISTANCES DANS les SECTEURS de
LIAISON vous sont DONNEES à TITRE INDICATIF !