


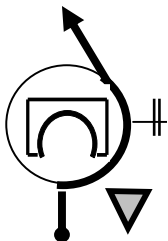



ZONE d'ÉTALONNAGE

DISTANCES		DIRECTION	INFORMATIONS
Totale	Partielle		
40.10	1.93		<div style="border: 1px solid black; padding: 5px; display: inline-block;"> Au R.Point A.G. </div>

!! SUR la ZONE d'ÉTALONNAGE NE VOUS GAREZ PAS CÔTE à CÔTE !!

40.28	0.18	<p>1</p> 	<p style="color: blue; text-decoration: underline;">1 ère ZONE D'ÉTALONNAGE</p> <p>Face au POTO en FER Trait ORANGE</p>
0.00	0.00	<p style="color: red; font-weight: bold;">ROUTE FREQUENTEE RESTEZ BIEN A.D. !! Pas en double file !!</p>	
3.48	3.8	<p>2</p> 	<p>Face au POTO CAMPING Trait ORANGE</p>
			<p style="color: blue;">A la FIN de la première ZONE Faites demi tour sur le terre plein A GAUCHE pour effectuer : La 2ème ZONE en redescendant !</p>

DISTANCES		DIRECTION	INFORMATIONS
Totale	Partielle		
!! SUR la ZONE d'ÉTALONNAGE NE VOUS GAREZ PAS CÔTE à CÔTE !!			
0.00	0.00	<p>3</p> 	<p style="text-align: center;"><u>2 ème ZONE</u> <u>D'ETALONNAGE</u></p> <p style="text-align: center;">Au bout de la murette face au PANNEAU Trait ORANGE</p>
3.46	3.46	<p>4</p> 	<p style="text-align: center;">Face au POTO Trait ORANGE</p> <p style="text-align: center;">FIN de la ZONE d'Etalonnage</p>
3.61	0.15	<p>5</p> 	<p style="text-align: center;">A.G.</p> 

Pour suivre l'itinéraire REPRENEZ le Road Book : PAGE 3 case 22